
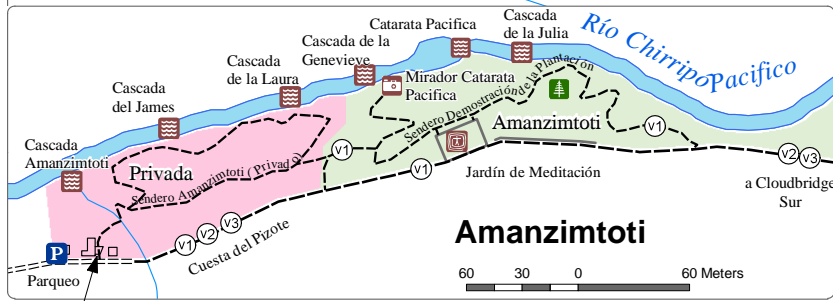
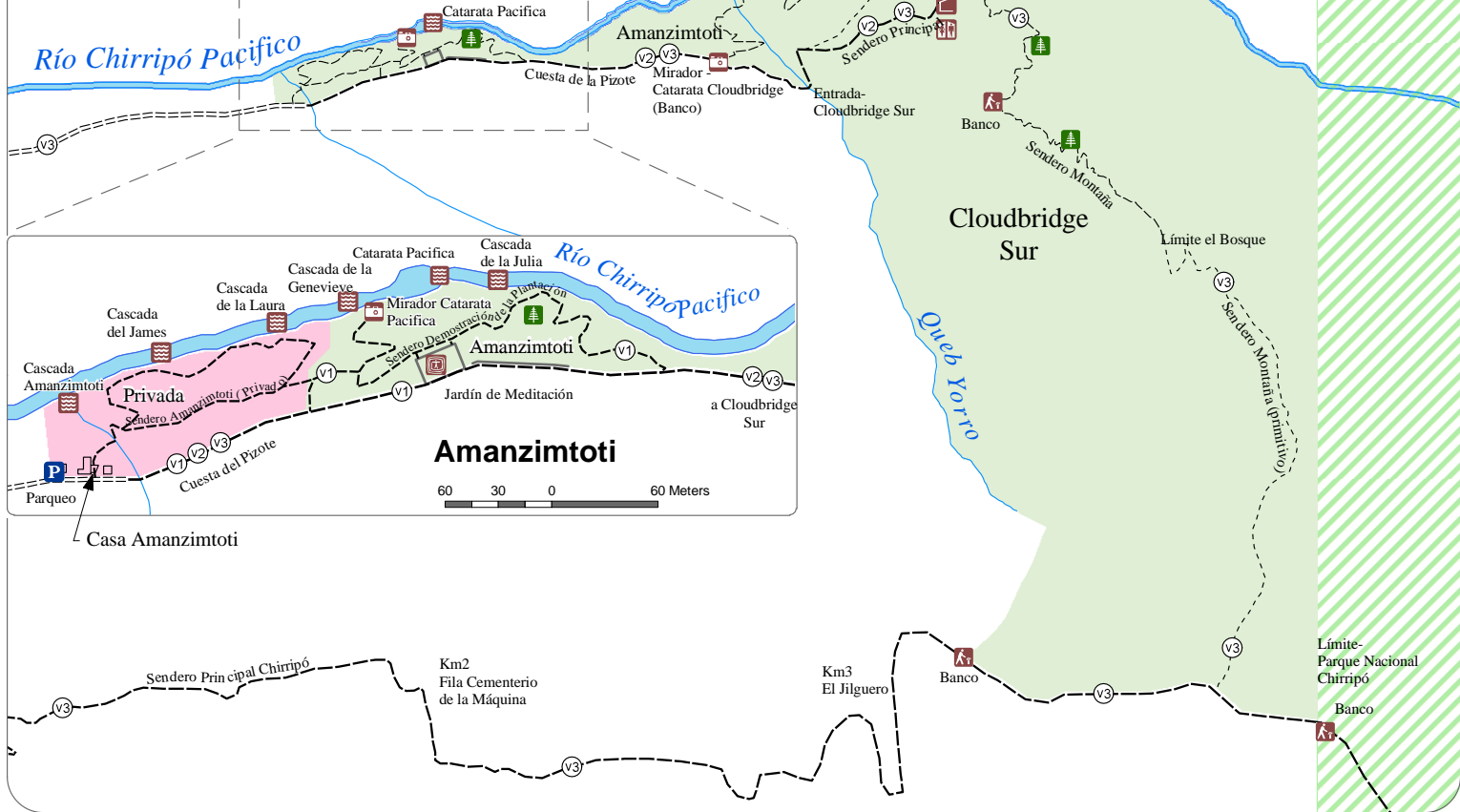


Atracción	Distancia (desde Casa Aman.)	Tiempo (aprox. una vía)	Altura (M.S.N.M.)
Casa Amanzimtoti			1565 m
Catarata Pacifica	300 m	10 min.	1583 m
Mirador Catarata Cloudbridge	650 m	25 min.	1700 m
Entrada- Cloudbridge Sur	800 m	30 min.	1696 m
Vivero	1.2 km	35 min.	1730 m
Puente Cubierto	1.6 km	45 min.	1706 m
Puente Colgante	1.9 km	1 hra.	1696 m
Entrada- Cloudbridge Norte	2.1 km	1.3 hra.	1700 m
Rancho Don Victor	2.5 km	1.5 hra.	1750 m
San Gerardo	2.7 km	40 min.	1350 m
Catarata Don Victor	3.2 km	2 hra.	1785 m
Entrada- Parque Nacional Chirripó	3.3 km	2.5 hra.	2192 m
Piedra del Soncho	3.5 km	2.2 hra.	1945 m


Vueltas (ida y vuelta a Casa Amanzimtoti)	Distancia	Tiempo (aprox.)	
Sendero Demostración de la Plantación	1 km	25 min.	V1
Sendero Río	3.4 km	2 hra.	V2
Sendero Principal Parque Nacional Chirripó	8 km	4.5 hra.	V3



# Reserva Cloudbridge

San Gerardo de Rivas P.Z.  
Costa Rica

	Vivero		Plantación		Agua Potable
	Rancho Don Victor		Refugio		Baño
	Banco		Catarata		Puente
	Mirador		Parqueo		



1:10,000

Este mapa fue hecho con donaciones a la Reserva Cloudbridge

j. tingerthal Mayo, 2005

www.cloudbridge.org  
San Gerardo de Rivas  
Pérez Zeledón, Costa Rica